




Zeichenerklärung

Grundwasserkörper (gesondert abgegrenzt, gefährdet)

 Grundwasserkörper mit Nummer

Grundwasserkörper (hydrogeologisch abgegrenzt)

-  Keuper-Bergland -R/BW 8.1
-  Muschelkalk-Platten -R/BW 9.1
-  Spessart, Rhönvorland, Buntsandstein des Odenwaldes -R/BW 10.1

Grenzen

 WRRL Teilbearbeitungsgebiet

Sonstiges

-  Ort
-  Fließgewässer

K 5.1:
Abgrenzung der Grundwasserkörper

Teilbearbeitungsgebiet: Main BW, unterhalb Tauber (51)

Bearbeiter	Datum	Maßstab	Datenquelle
Breitschopf	21.04.2004	1 : 200 000	LFU 42.1; RIPS Pool der LfU BW



Gewässerdirektion Neckar
Bereich Künzelsau

